

BIENVENIDO A LA ACTUALIZACIÓN DEL PLAN COMUNITARIO DEL ÁREA DE GRAN PALM RIVER (PALM RIVER – PROGRESS VILLAGE) DE 2024



JORNADAS DE PUERTAS ABIERTAS (REUNION)

Sábado 2 de diciembre de 2023 y lunes 4 de diciembre de 2023

Centro Recreativo Emanuel P. Johnson

Bienvenida y Presentaciones

Presentación

- Revise qué es la planificación comunitaria y cómo comenzó el proceso de actualización de su plan comunitario.
- Resumir los comentarios recibidos durante el año pasado.
- Discuta las actualizaciones propuestas para su Plan Comunitario.

¡Queremos tu opinión!

- Tendrá la oportunidad de proporcionar comentarios sobre las actualizaciones propuestas:
 - A través de tres (3) actividades
 - Revisión de la Declaración de Visión y el Mapa Conceptual Actualizados
 - Priorización de objetivos actualizados
 - Haciéndonos saber lo que nos perdimos
 - Hacer preguntas y hablar directamente con el personal y sus vecinos en la reunión

¡Gracias por venir, esperamos seguir trabajando con usted y su comunidad!

Póngase en contacto con Sofía Garantiva o Jay Collins, personal de la Comisión de Planificación

(813) 582-7320 | garantivas@plancom.org

(813) 582-7335 | collinsj@plancom.org

Visite nuestro sitio web para obtener más información sobre el proyecto y mantenerse actualizado sobre sus avances: bit.ly/planpalmriver.



¿Qué es el Plan Comunitario del Área Metropolitana de Palm River?

Establecido en 2008, pretende ser una extensión y refinamiento del Plan Integral del Condado. El Plan Integral, un requisito de la Legislatura del Estado de Florida, es de naturaleza general y proporciona orientación sobre temas en todo el condado. Su Plan Comunitario, y todos los demás planes comunitarios (Gibson, Riverview, Brandon, etc.), son de naturaleza más detallada y tienen la intención de proporcionar recomendaciones específicas sobre los problemas planteados por las partes interesadas locales. Los Planes Comunitarios generalmente miran hacia adelante 10 años, mientras que los Planes Integrales miran hacia adelante 20 años.

¿Por qué se está actualizando?

En 2022, la Junta de Comisionados del Condado solicitó al personal que comenzara el proceso de actualización del plan. Este proceso ayudará a garantizar que el plan actualizado refleje las necesidades y prioridades actuales de la comunidad y evaluará cómo se han abordado los objetivos del plan existente desde su adopción.

¿Cuáles son las actualizaciones propuestas?

Según los comentarios recibidos de los miembros de la comunidad y el personal desde 2022, las actualizaciones propuestas son:

Cambio de nombre del Plan Comunitario

- Plan Comunitario de Palm River-Progress Village

Actualización de la Declaración de Visión y el Mapa Conceptual

- Identificación de barrios en el Mapa Conceptual

Combinar objetivos relacionados para centrar los esfuerzos

- Combinar los objetivos de planificación, infraestructura y transporte para abordar mejor el crecimiento

Clarificación de estrategias

Reubicación de elementos de acción en un documento independiente

¿Cómo puedo proporcionar comentarios y hacer preguntas?



Use los sobres prepagados que se proporcionan en las reuniones para enviar comentarios por escrito por correo.



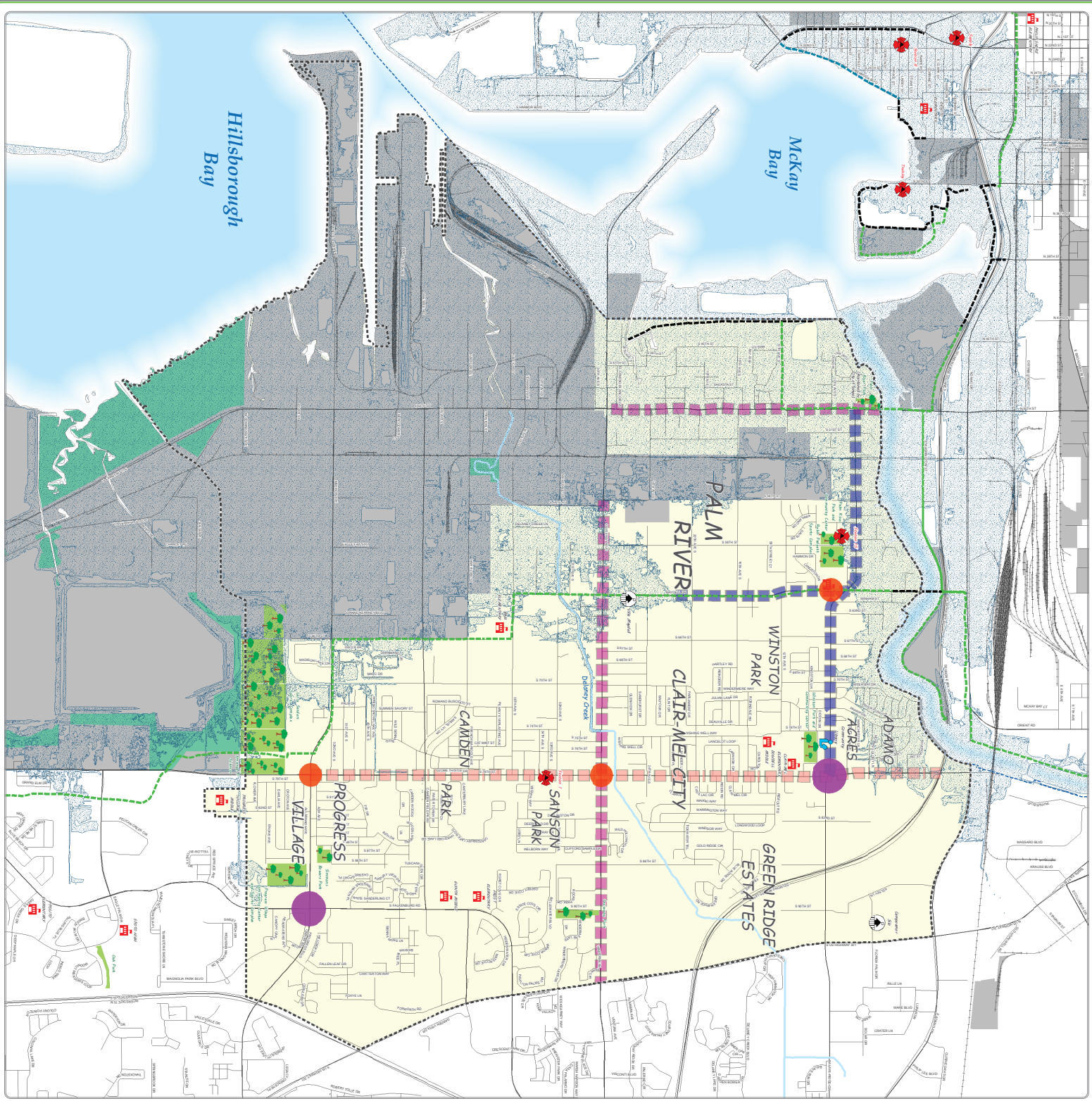
En línea a través del sitio web del proyecto o directamente por correo electrónico al personal.



Puede llamar directamente al personal.



Programe una reunión en persona o virtual con el personal para usted o su organización.



HILLSBOROUGH COUNTY, FLORIDA
PALM RIVER-PROGRESS VILLAGE
 COMMUNITY PLAN
DRAFT



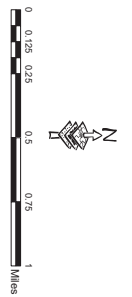
LEGEND

- Neighborhood Nodes
- Community Nodes
- Canopy Road
- Mixed Use Corridors
- Office Commercial Overlay
- Trail - Existing
- Trail - Partner/Unfunded
- Trail - Planned/Unfunded
- Trail - Conceptual
- Railroad
- School
- Library
- Fire Station
- Park
- Water
- Historic Resource
- Natural Preservation
- Coastal High Hazard Area
- Industrial Lands (Including Port of Tampa activity area)
- Greater Palm River Area

LOCATOR MAP AND REFERENCE INFORMATION



PLANNING AND COMMUNITY DEVELOPMENT DEPARTMENT
 1100 N. GULF BLVD., SUITE 1000, TAMPA, FL 33604
 TEL: 813.274.2000 FAX: 813.274.2001
 WWW.HILLSBOROUGHFLORIDA.GOV
 DATE: 11/20/23



Vision Statement & Concept Map

Look through the updated Vision Statement and Concept Map. Write any comments in the box, on the map directly, or on post-it notes.

Our vision is to preserve our unique cultural heritage, vibrant neighborhoods, and open spaces. We value our high homeownership rate, multicultural assets, and multi-generational character. We aim to reduce local road traffic and safeguard waterfronts, green areas, and environmentally sensitive lands.

As we move forward, we aim to maintain the essence of our existing community and historic character. We support an economically diverse community, embracing new residential, commercial, and industrial opportunities while respecting our existing identity. We strive to have thriving community hubs, parks, sports facilities, and water access, enriching our quality of life, and offering abundant recreational options.

Declaración de Visión y Mapa Conceptual

Revisa la Declaración de Visión y el Mapa Conceptual. Escribe cualquier comentario en el cuadro, directamente en el mapa o en notas adhesivas.

Nuestra visión es preservar nuestro patrimonio cultural único, vecindarios vibrantes y espacios abiertos. Valoramos nuestra alta tasa de propiedad de vivienda, nuestros activos multiculturales y nuestro carácter multigeneracional. Nuestro objetivo es reducir el tráfico rodado local y salvaguardar los frentes costeros, las áreas verdes y las tierras ambientalmente sensibles.

A medida que avanzamos, nuestro objetivo es mantener la esencia de nuestra comunidad existente y nuestro carácter histórico. Apoyamos una comunidad económicamente diversa, adoptando nuevas oportunidades residenciales, comerciales e industriales respetando nuestra identidad existente. Nos esforzamos por tener centros comunitarios, parques, instalaciones deportivas y acceso al agua prósperos, enriqueciendo nuestra calidad de vida y ofreciendo abundantes opciones recreativas.

Use this space to write on or place post-it note.
Utiliza este espacio para escribir o colocar notas adhesivas.

Prioriza tus objetivos

Coloque su punto en el cuadro al lado de su objetivo de mayor prioridad. Después describa brevemente por qué ese objetivo es crucial para el éxito de la comunidad.

Usa este espacio para colocar tus pegatinas de puntos

Utiliza este espacio para escribir o colocar notas adhesivas



Equilibrar el crecimiento del entorno construido

La comunidad busca un entorno bien conectado y construido de manera eficiente donde el uso de la tierra, la movilidad, las redes de servicios públicos y la infraestructura se coordinen para satisfacer las necesidades actuales y futuras.



Crear y mantener una comunidad segura y protegida

La comunidad busca crear y mantener de manera colaborativa un entorno seguro donde todos los residentes se sientan protegidos y participen activamente en la vida de la comunidad.



Fomentar el carácter y la identidad de la comunidad

La comunidad desea preservar, mejorar y celebrar los atributos culturales e históricos únicos de la comunidad, fomentando un sentido de identidad y una alta calidad de vida.



Apoyar el crecimiento económico diverso

La comunidad busca fomentar y promover una amplia gama de industrias, negocios y oportunidades de trabajo que capitalicen las fortalezas de la comunidad y mejoren las opciones de empleo.



Proteger y mantener espacios naturales y recreativos

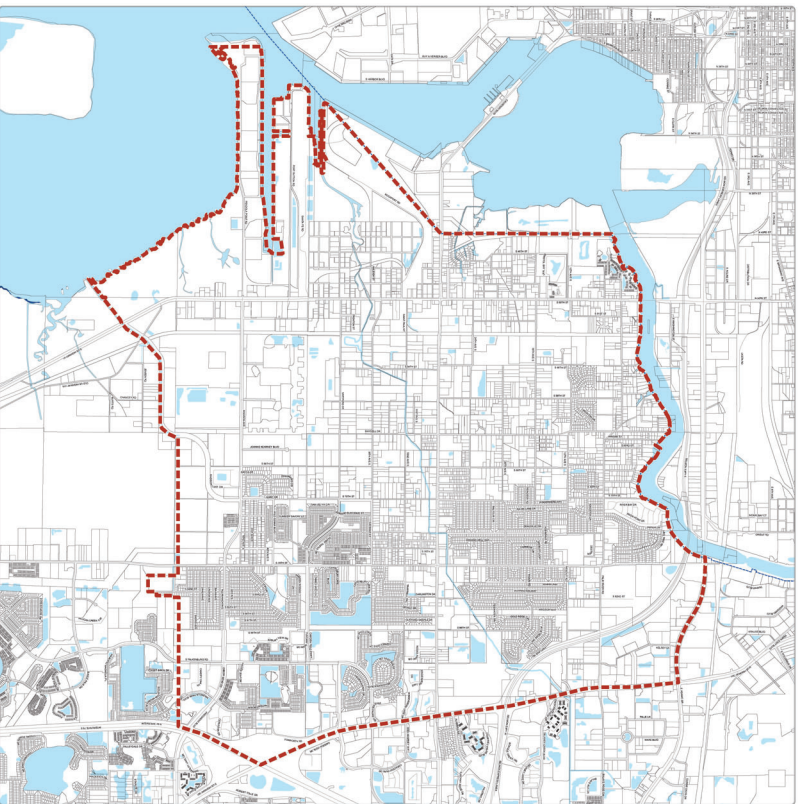
La comunidad busca asegurar la preservación, mejora y uso sustentable de los espacios naturales y recreativos, ofreciendo a los residentes oportunidades para actividades al aire libre y conexión con la naturaleza mientras salvaguarda la salud y belleza ecológica de estas áreas.

Tell us what we missed:

Write your comments in the box or on post-it notes. Share your priorities, concerns, and questions.

Díganos que nos faltó:

Escribe tus comentarios en el cuadro o en las notas post-it (los papeles adhesivos). Compartir sus prioridades, preguntas, y preocupaciones.



Use this space to write on or place post-it notes.
Utiliza este espacio para escribir o colocar notas adhesivas